

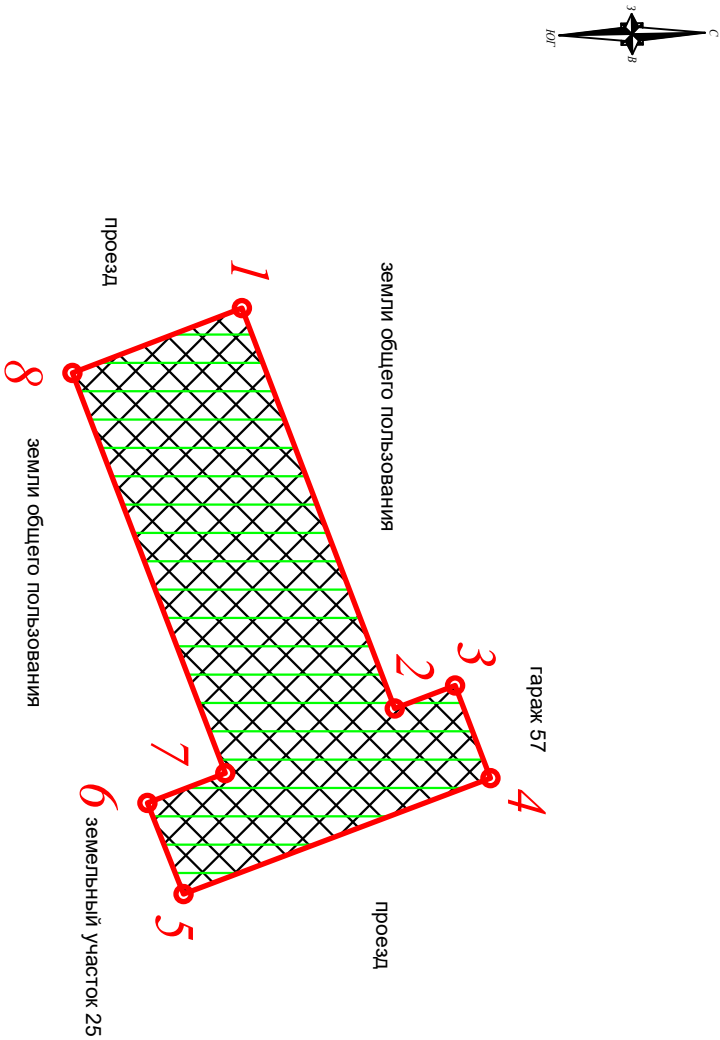
1. Чертеж градостроительного плана земельного участка

1 : 500

(масштаб)

Площадь земельного участка

482 кв.м.





район общество "ГТМО",  
улица 12-й ряд, земельный участок 1


Ситуационный план



Условные обозначения:

- 

- границы земельного участка и поворотные точки границ
- 

- места допустимого размещения объектов капитального строительства и их границы, за пределами которых запрещено строительство
- 

- зона санитарной охраны (III пояс) водозабора на о. Большой, расположенном на левом берегу протоки Новоенисейская Шушенского района Красноярского края, находящийся в пределах РХ

Чертеж градостроительного плана земельного участка разработан на топографической основе в масштабе ( 1: 500 ), выполненной

Чертеж градостроительного плана земельного участка разработан 14.09.2023г. Департамент архитектуры, градостроительства и недвижимости г. Саяногорска

(наименование кадастрового инженера)

(дата)

(дата, наименование организации)

						Департамент архитектуры, градостроительства и недвижимости г. Саяногорска		
Изм.	Кол.уч.	Лист	№ док.	Подпись	Дата			
Руководитель ДАГН		Гуркова Е.Н.			09.2023	Градостроительный план земельного участка	Стадия П	Лист 2

Примечание:  
Проектирование и строительство объектов вести в соответствии с требованиями пожарной безопасности

Исполнитель	Пестова К.О.	09.2023	Адрес: Российская Федерация, Республика Хакасия, Городской округ город Саяногорск, город Саяногорск, Район общество "ГТМО", Улица 12-й ряд, земельный участок 1	ДАГН г. Саяногорска
-------------	--------------	---------	---	---------------------