

# Карта ограничений по санитарно-экологическим и историко-культурным обоснованиям

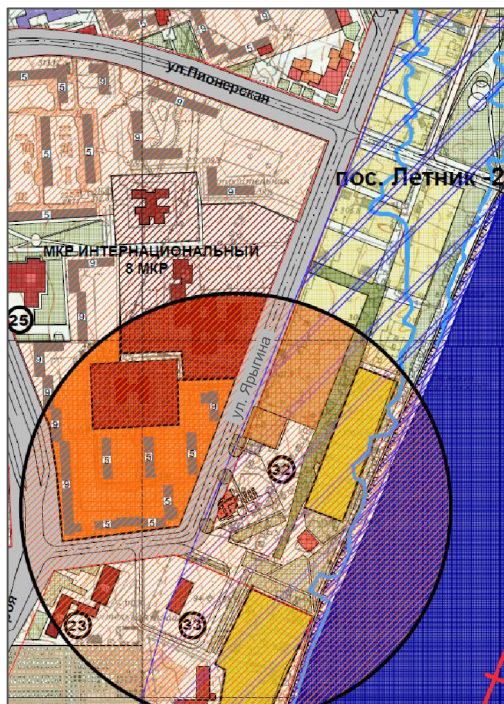
## Схема границ территории объекта археологического наследия федерального значения могильник "Летник I"



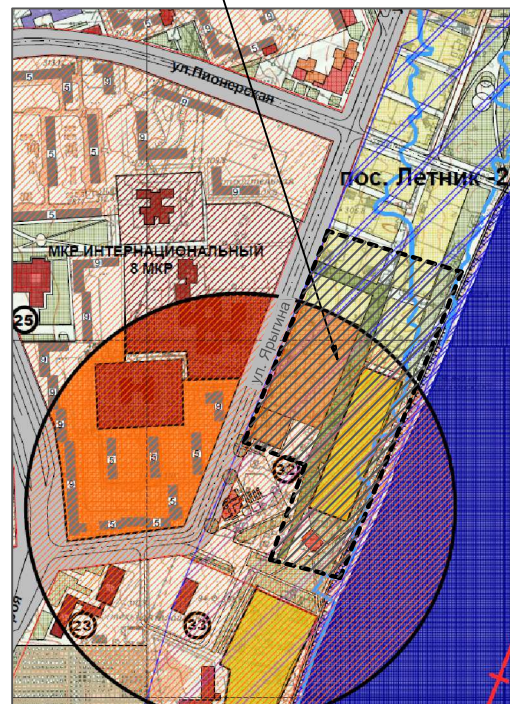
Рассматриваемая территория



Фрагмент схемы ограничений по  
санитарно-экологическим и историко-культурным  
обоснованиям (до внесения изменений)

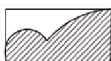


Фрагмент схемы ограничений по  
санитарно-экологическим и историко-культурным  
обоснованиям (после внесения изменений)



Условные обозначения:

----- - граница рассматриваемой территории



Зона действия ограничений по охране  
историко-культурной среды