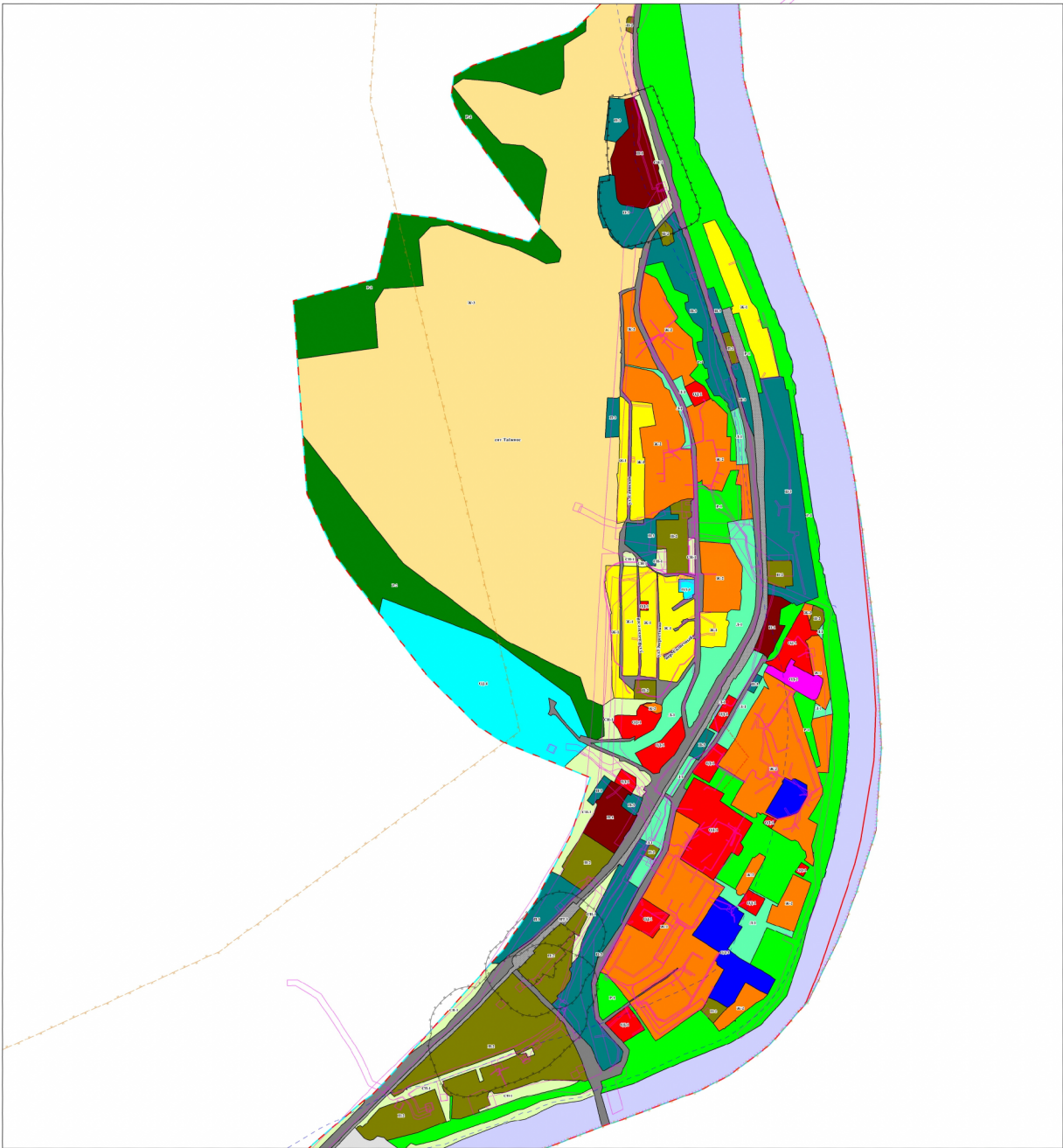




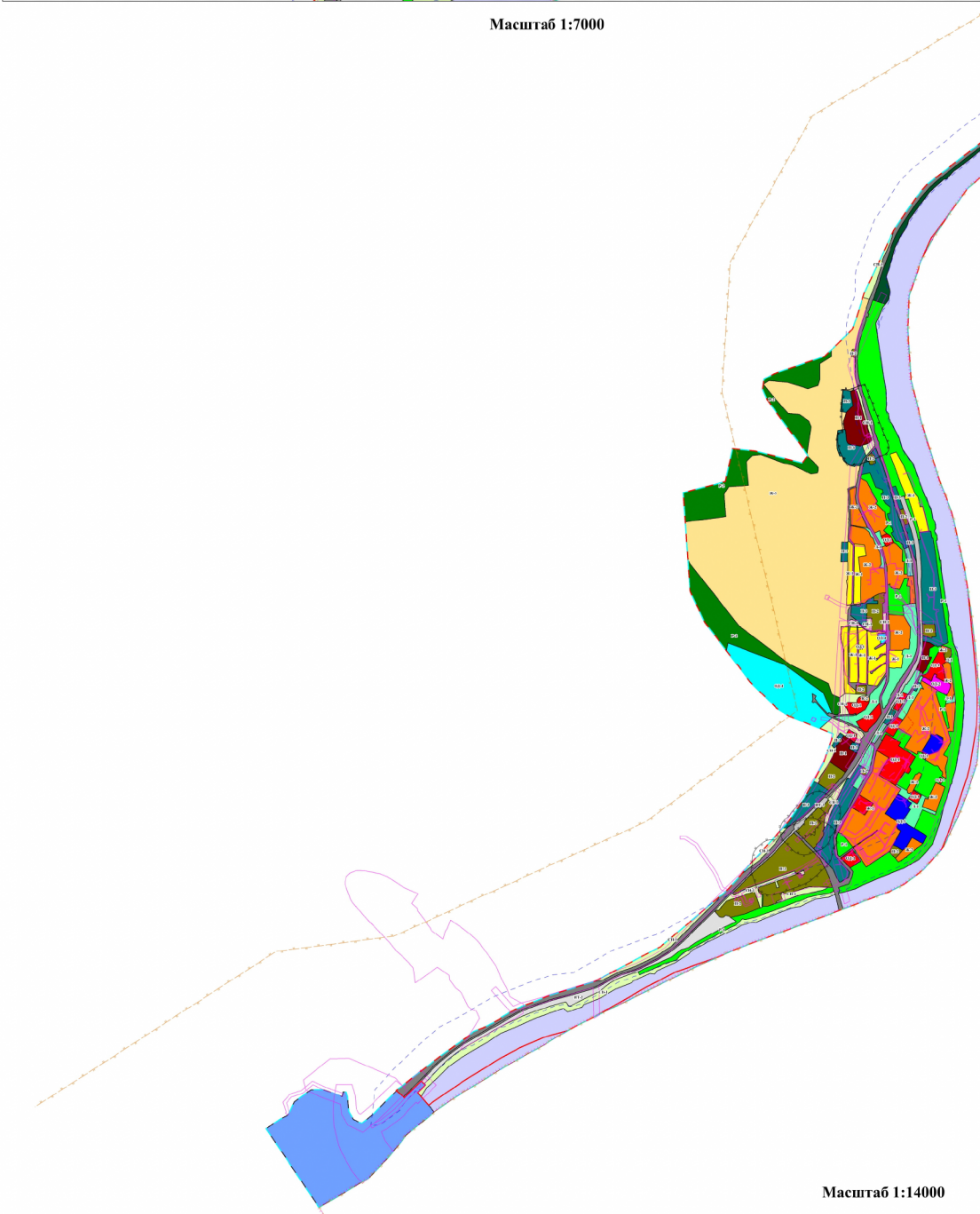
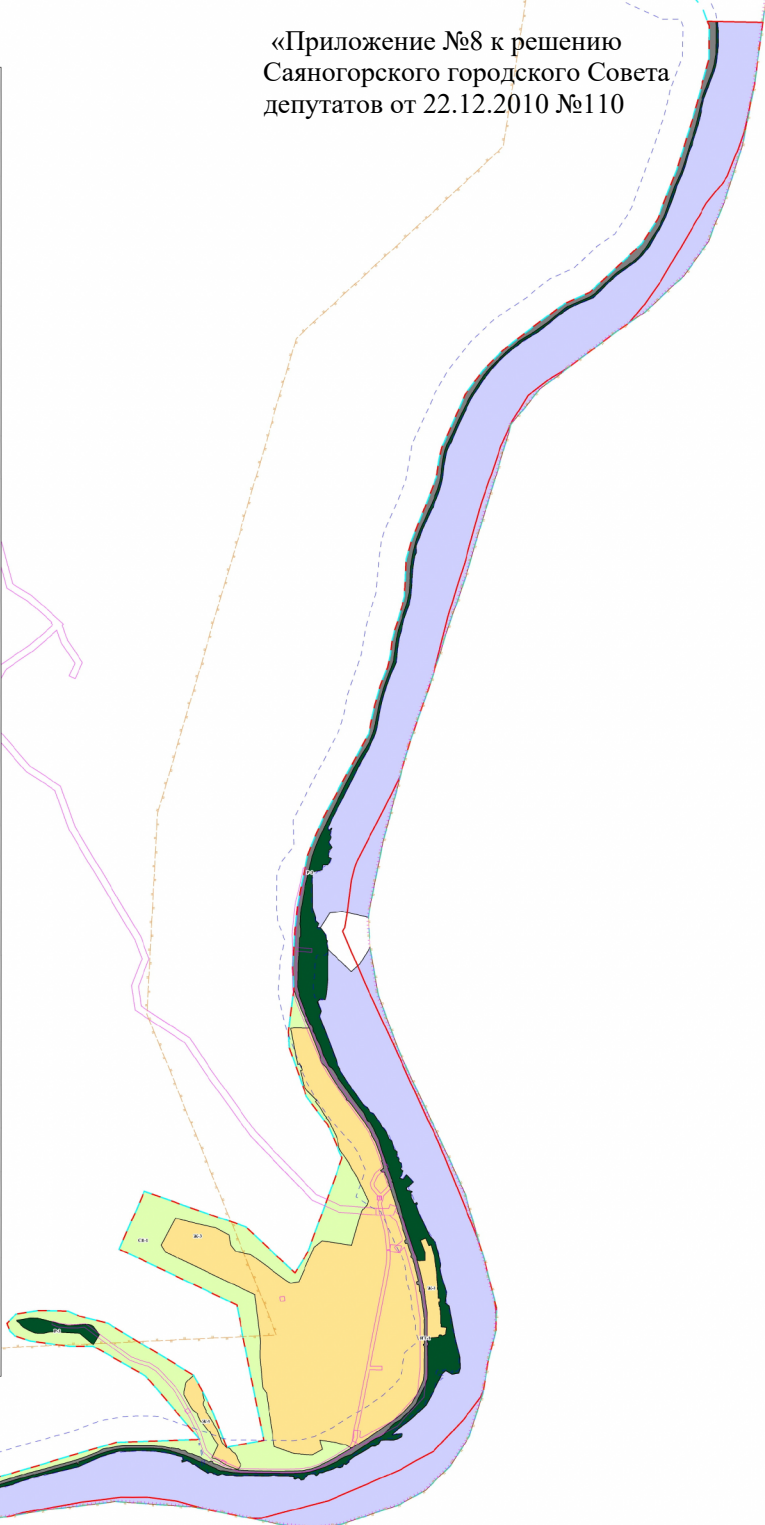
Карта градостроительного зонирования р.п. Черемушки муниципального образования город Саяногорск

Приложение №3 к решению
Совета депутатов муниципального
образования город Саяногорск
№ _____, принятому _____ 2022 года

«Приложение №8 к решению
Саяногорского городского Совета
депутатов от 22.12.2010 №110



Масштаб 1:7000



Масштаб 1:14000

- Условные обозначения:
- граница муниципального образования Саяногорск
 - граница р.п. Черемушки
- Территориальные зоны**
- "Ж-1". Зона "Малоэтажной жилой застройки усадебного типа" существующей и проектируемой
 - "Ж-2". Зона "Жилая многоэтажной жилой застройки"
 - "Ж-3". Зона "Садоводства и дачного хозяйства"
 - "ОД-1". Зона "Административно-деловых и торговых учреждений"
 - "ОД-2". Зона учреждений здравоохранения
 - "ОД-3". Зона учебных учреждений
 - "ОД-4". Зона спортивно-зрелищных и культурных сооружений
 - "П-1". Зона производственных предприятий IV класса опасности
 - "П-2". Зона производственно-коммунальных предприятий V класса опасности
 - "П-3". Зона "Гаражей для индивидуальных автомобилей"
 - "СН-1". Зона зеленых насаждений защитного назначения
 - "Р-1". Зона поселковой рекреации
 - "Р-2". Зона лесопарковой рекреации
 - "Р-3". Зона объектов рекреации
 - "Л-1". Зона естественных природных ландшафтов
 - "ИТ-1". Зона автомобильного транспорта
 - "ИТ-2". Зона инженерной инфраструктуры
 - "ИТ-3". Зона полосы отвода железной дороги
- Зоны с особыми условиями использования территории**
- Охранная зона инженерных коммуникаций
 - Водоохранная зона
 - Санитарно-защитная зона предприятий, сооружений и иных объектов
 - Зона ограничения от передающего радиотехнического объекта
 - Зона санитарной охраны (II пояс) водозабора на о. Большой расположенном на левом берегу протоки Новоенисейская Шушенского района Красноярского края, находящихся в пределах Республики Хакасия
 - Зона санитарной охраны (III пояс) водозабора на о. Большой расположенном на левом берегу протоки Новоенисейская Шушенского района Красноярского края, находящихся в пределах Республики Хакасия
- Территории, для которых не устанавливаются градостроительные регламенты**
- "АРО". "Акватория рек и озер"
 - "ВЗ". Водоохранные зоны
 - "ВЗа". Подзона прибрежной защитной полосы

Председатель Совета депутатов
муниципального образования
город Саяногорск
В.В. Ситников

Глава муниципального
образования город Саяногорск
М.А. Валов